


65 1




PLAN DE GOBIERNO, PRESENTADO POR EL LCDO. EDWIN GREGORIO CHILÁN CHILÁN, ERIKA ROXANNA MUÑIZ TUMBACO, JORGE MARTIR CHOEZ CHOEZ, VANESSA REBECA CHILAN CHILAN, LLULIN ALLOVIS CHOEZ CHOEZ, PARA LA CANDIDATURA A MIEMBROS DE LA JUNTA PARROQUIAL DE JULCUY DEL CANTÓN JIPIJAPA, PROVINCIA DE MANABI, POR EL MOVIMIENTO UNIDAD PRIMERO (LISTA 65).



Contenido

| | |
|--|----|
| 1. DIAGNOSTICO DE LA SITUACIÓN ACTUAL..... | 3 |
| 2. OBJETIVOS GENERALES Y ESPECÍFICOS..... | 5 |
| 2.1 OBJETIVO GENERAL..... | 5 |
| 2.2. OBJETIVOS ESPECÍFICOS:..... | 6 |
| 3. PROPUESTA DE PLAN PLURIANUAL..... | 7 |
| 4. MECANISMOS PERIÓDICOS Y PÚBLICOS DE RENDICIÓN DE CUENTAS DE LA GESTIÓN..... | 12 |



1. DIAGNOSTICO DE LA SITUACIÓN ACTUAL

| | | | |
|-----------------------------------|---|---------------------------------|--|
| PARROQUIA: JULCUY | | CANTÓN: JIPIJAPA | |
| Población total parroquia: | 2.175 Hab. Censo 2010 | Superficie total: | 117,06 Km ² |
| | | NBI: | 99.3% - 2010 |
| | | Extrema Pobreza por NBI: | 69.1% - 2010 |
| Coordenadas: | 80° 37'20" hasta 80°42'20" de longitud oeste y 1°26'12" hasta 1°38' de latitud sur. | Localidades: | Cabecera Parroquial Julcuy - Mero Seco - Barbal - Las Chacras - Limón - Pampas del Norte de Julcuy - Soledad - Carrizal - Las Pampas - Las Peñas - Pepa de Uso - Guale - La Pila - Cancagua - Guarango - El Secal - Los Laureles - Agua Pato - Piñas |
| Precipitación anual: | 300-600 msnm | | |
| Humedad: | 78.24 promedio anual | | |
| Temperatura: | 20°C – 26°C. | | |
| Clima: | Tropical Megatérmico Semi-Húmedo - Tropical Megatérmico Seco | | |

SITUACIÓN – LOCALIZACIÓN:

Por su situación Geográfica cuenta con varias vías de acceso entre ellas la vía principal Jipijapa- Guayaquil, ingresando por el Recinto Sambembe desde donde se recorre 10 Km para llegar a la Cabecera Parroquial, por el norte su vía de acceso se encuentra en la carretera Jipijapa - Puerto Cayo ingresando por el Recinto JOA por el oeste se ingresa por la comuna Agua Blanca llegando al recinto soledad y a 17 Km la Cabecera Parroquial en el Sur por el Recinto San Pablo de la parroquia Pedro Pablo Gómez.

Indicadores:

- % de hogares que disponen de internet: **0,5%**
- % de hogares que disponen de telefonía fija: **0,0%**
- % de hogares que disponen de teléfono celular: **40,0%**
- % de hogares que disponen de computadoras: **1,0%**

ESTRUCTURA FÍSICA – ESPACIAL:

La Vía Principal es Asfaltada en estado regular y el acceso a las comunidades es a través de carreteras de lastre, las edificaciones más reconocidas son el Edificio del GAD Parroquial, el UPC, La Unidad Educativa del siglo XXI Belisario Quevedo, el Coliseo Abierto de la Cabecera Parroquial, el Coliseo Abierto del Recinto Las plñas.

Indicadores:

- Número de comunidades: **17 Comunidades**
- Cobertura del servicio de AAPP: **0,0%**
- Cobertura del servicio de alcantarillado: **0,0%**
- Cobertura del servicio de recolección de basura: **25,4%**
- Número de asentamientos con acceso al servicio de transporte: **5 Comunidades 25%**

2

4

ACTIVIDADES ECONÓMICAS Y PRODUCTIVIDAD.

La parroquia Julcuy es una de las de mayor superficie del cantón Jipijapa (24.000 Ha), solamente es aprovechada 1.250 hectáreas para las actividades agropecuarias en general, de las cuales 762 hectáreas para la producción agrícola y 488 hectáreas como área de pastoreo libre para ganado caprino, bovino y caballar

Los productores de la Parroquia Julcuy, cultivan en condiciones desfavorables, invierten esfuerzos, tiempo y comercializan sus productos a través de intermediarios, los mismos que proveen a los exportadores. Los campesinos productores reciben por sus productos precios bajos que merman sus condiciones socio económicas, por ejemplo en la cosecha del 2018 el precio del quintal del maíz era de \$ 12,00 lo que hace que esta actividad no sea rentable. La producción de maíz se inicia en las unidades productivas agrarias (fincas), los productores reciben precios y pesos injustos. En las comunidades, en la época de cosecha (junio – septiembre), se presentan pequeños comerciantes principalmente del cantón Jipijapa para comercializar el maíz.

Cabe resaltar que actualmente se observa en casi todas las comunidades una importante diversificación de cultivos de ciclo corto en época invernal (maní, arroz, zapallo, fréjol, yuca), notándose que la mayor parte de la producción es para consumo de la familia, actividad que la realizan por sus propios medios y de una forma artesanal.

| PRODUCTO | No DE UPAS | % |
|--------------|------------|-------------|
| Maíz | 468 | 63% |
| Maní | 134 | 19% |
| Sandía | 7 | 1% |
| Yuca | 9 | 1% |
| Chivos | 67 | 9% |
| Café | 8 | 2% |
| Higuerilla | 36 | 5% |
| TOTAL | 731 | 100% |

Existe una importante población que le ponen mucha atención a la cría de animales menores, principalmente aves, cabras y en menor escala los cerdos. Su manejo es sin mayor atención sanitaria y su alimentación está basada en el maíz y desperdicios para el caso de las aves y cerdos. En cuanto a las cabras su manejo sanitario no es adecuado y por otro lado la reproducción se da por monta libre lo que conlleva a procesos degenerativos de la raza criolla y en los que ya hay cruces con nuevas razas, lo que repercute en porte y peso de las nuevas crías


Indicadores:

- % Ocupados (PEA): **60%**
- % Desocupados (PEA): **40%**
- % Sector Primario (Agropecuario): **76,0%**
- % Sector Secundario (Pecuario): **70%**
- % Sector Servicio: **3,5%**

PROBLEMÁTICA AMBIENTAL Y SOCIO CULTURAL.

El valle de Julcuy y sus colinas se caracterizan por haberse mantenido por muchas décadas, como una zona de pastoreo libre, con ganadería que llega desde el interior del cantón Jipijapa, así como también del cantón Paján.

Este proceso no ha permitido una regeneración de la vegetación, por cuanto el ganado pastorea durante todo el invierno cuando crecen los pastos sabaneros.



Esta actividad termina en mayo, dejando muy poca vegetación, la misma que es utilizada por las cabras de los campesinos, alimentación que es escasa para dichos animales para el resto del año teniendo que realizar largas caminatas en busca de alimentos ocasionando pérdidas de energía. Así mismo se está ocasionando un sobrepastoreo y por ello un deterioro de su capa vegetal al quedar los suelos de las colinas desnudas recibiendo el impacto de las lluvias directamente, notándose ya procesos erosivos.

Alrededor del 70% de la superficie cultivable de la parroquia Julcuy está cubierta con Maíz y pastos artificiales y el 30% con vegetación natural y cultivos de ciclo corto; el café se produce en sistema de producción con árboles y frutales diversos que le proporcionan sombra al cultivo.

Entre los principales cultivos de ciclo corto están; el maíz, fréjol y hortalizas, además del maní se obtienen otros productos entre estos la sandía y el melón.

Indicadores:

Áreas propensas a:

Inundación: 56%

Deslaves: 22%

Superficie de bosques primarios o intervenido: **30%**

% de niños y niñas De 0 a 4 años : **10,21%**

% de adolescente De 5 a 14 años: **21,43%**

% De jóvenes De 15 a 24 años: **16,18%**

% De adultos De 25 a 64 años: **37,93%**

% de población adulto mayor (65 años y más): **14,25%**

% y población con discapacidad: **11,00% - 160**


PATRIMONIO NATURAL Y CULTURAL:

La Parroquia Julcuy, Cuenta con un hermoso valle en el cual está incluido el Cerro de Julcuy uno de los mas grande de la zona, también contamos con senderos eco turísticos como son el Tigrillo en donde contamos con pozos de agua azufrada y cuevas ancestrales, vía al recinto Mero Seco, Piñas, Carrizal, Soledad y Agua blanca en donde se practica ciclismo de montaña y caminatas, en la Cabecera Parroquial de Julcuy se encuentra la tola mas grande registrada en la región que es un centro ceremonial de indígenas, además existen tumbas de ancestros y en los últimos años se han encontrado vestigios arqueológicos como cerámica y un horno donde fabricaban cerámica, a más de esto existen hallazgos de osamentas de personas q habitaron este valle hace aproximadamente 5000 años, en el recinto aguapato existe un volcán en estado inactivo, en la via las peñas-mero seco existen zonas ideales para camping y Julcuy cuenta con una acceso directo a la comuna agua blanca a 5 minutos del Canton Puerto López cuya via es una aventura extrema ideal para caminatas y ciclismo.

2. OBJETIVOS GENERALES Y ESPECÍFICOS

2.1 OBJETIVO GENERAL

Mejorar las condiciones de vida de los habitantes de la parroquia a través de un modelo de desarrollo sostenible, inclusivo y de oportunidades.



2.2. OBJETIVOS ESPECÍFICOS:

1.- Fomentar actividades productivas sustentables, procurando que la comunidad local sea participe de los beneficios económicos mejorando la conectividad interna y externa del territorio.

Metas: Mejorar en 40% la conectividad interna y externa del territorio parroquial.

Actividades:

- Gestionar la ejecución de proyectos de infraestructura pública en la parroquia.
- Gestionar los recursos para construcción de Infraestructura Publica
- Gestionar la reconstrucción del anillo vial de Parroquia, y Mejorar la vías de acceso a las comunidades.

2.-Fortalecer la identidad socio-cultural y territorial; e integración inclusiva desde la igualdad que garantice el pleno ejercicio de derechos de la población local y en el territorio parroquial.

Metas: incrementar en un del 80% las instancias de participación parroquial.

Actividades:

- Gestión para la ejecución de actividades de Fortalecimiento del liderazgo juvenil.
- Gestión para la ejecución de proyectos de Fortalecimiento del tejido social comunitario
- Gestión para la ejecución de proyectos de Fortalecimiento de los grupos de atención prioritaria
- Gestión para la ejecución de proyectos de Fortalecimiento de las actividades turísticas
- Gestión para la ejecución de proyectos de fortalecimiento cultural

3.- Difusión de valores y recuperación de los saberes ancestrales

Combatir la dispersión de la población, afín de otorgar los servicios, infraestructura y equipamiento básicos en puntos focalizados.

Metas: Mejorar el NBI local en 90%

Actividades:


- Gestionar ante el Banco de Desarrollo del Ecuador recursos para la ejecución de obras.
- Gestionar la ejecución de proyectos para la obtención servicios básicos en la Parroquia.

4.- Configurar a través de gestión y de convenios un sistema económico-productivo local articulado, inclusivo, emprendedor, sostenible y competitivo que reafirme la vocación agropecuaria y turística transformada, con sentido social, ambiental y económicamente solidario y rentable.

Metas: Mejorar el PIB local en 20%

Actividades:


- Gestión para la consecución de proyectos para Impulsar los emprendimientos locales.
- Gestión para la ejecución de proyectos productivos, de producción y comercialización de animales menores para mejorar los ingresos familiares y la calidad de vida de la población.




3. PROPUESTA DE PLAN PLURIANUAL

Objetivo General: Mejorar las condiciones de vida de los habitantes de la parroquia a través de un modelo de desarrollo sostenible, inclusivo y de oportunidades.

| Objetivos Específicos | Metas | Actividades | Estrategias | Mecanismos de evaluación | Año 1 | Año 2 | Año 3 | Año 4 |
|---|--|---|---|--|-------|-------|-------|-------|
| Fomentar actividades productivas sustentables, que la comunidad local sea participe de los beneficios económicos mejorando la conectividad interna y externa del territorio. | Mejorar en 40% la conectividad interna y externa del territorio parroquial | Gestionar la ejecución de proyectos de infraestructura pública en la parroquia. Gestionar los recursos para construcción de Infraestructura Pública. Gestionar la reconstrucción del anillo vial de Parroquia, y Mejorar la vías de acceso a las comunidades. | Coordinación con los actores sociales involucrados y ciudadanía para elevar compromisos que permitan lograr la meta planteada. | Obras de infraestructura Vías mejoradas Vías reconstruidas | X | X | X | X |
| Fortalecer la afirmación identitaria, socio-cultural y territorial; e integración inclusiva desde la igualdad que garantice el pleno ejercicio de derechos de la población local y en el territorio parroquial. | Incrementar en un 80% las instancias de participación parroquial. | Gestión para la ejecución de actividades de Fortalecimiento del liderazgo juvenil. Gestión para la ejecución de proyectos de Fortalecimiento del tejido social comunitario Gestión para la ejecución de proyectos de Fortalecimiento de los grupos de atención prioritaria Gestión para la ejecución de proyectos de Fortalecimiento de las actividades turísticas Gestión para la ejecución de proyectos de fortalecimiento cultural | Coordinación con los actores sociales involucrados y ciudadanía para elevar compromisos que permitan lograr la meta planteada. | Registros de reuniones. Comunidades organizadas Creación de instancias de Participación. Proyectos ejecutados | X | X | X | X |
| Combatir la dispersión de la población, afin de otorgar los servicios, infraestructura y equipamiento básicos en puntos focalizados | Mejorar el NBI local en 90% | Gestionar ante el Banco de Desarrollo del Ecuador recursos para la ejecución de obras. Gestionar la ejecución de proyectos para la obtención servicios básicos en la Parroquia. | Coordinación con instituciones financieras y otros niveles de gobierno para la ejecución de obras con recursos externos. Coordinación con los actores sociales | Gestión para ejecución de un proyecto para dotación de AAPP Ampliar la cobertura de recolección de basura | X | X | X | X |



| Objetivos Específicos | Metas | Actividades | Estrategias | Mecanismos de evaluación | Año 1 | Año 2 | Año 3 | Año 4 |
|---|-----------------------------|--|---|--|-------|-------|-------|-------|
| Configurar un sistema económico-productivo local articulado, inclusivo, emprendedor, sostenible y competitivo que reafirme la vocación agropecuaria y turística transformada, con sentido social, ambiental y económicamente solidario y rentable | Mejorar el PIB local en 20% | Gestión para la consecución de proyectos para impulsar los emprendimientos locales. Gestión para la ejecución de proyectos productivos, de producción y comercialización de animales menores para mejorar los ingresos familiares y la calidad de vida de la población. | Involucrados y ciudadanía para elevar compromisos que permitan lograr la meta planteada. Coordinación con los actores sociales involucrados y ciudadanía para elevar compromisos que permitan lograr la meta planteada | Gestionar la Construcción del Plan Maestro de AAPP Proyectos entregados Supervisión y Fiscalización de los proyectos | X | X | X | X |



PROPUESTA POR COMPETENCIA

COMPETENCIA 1: PLANIFICAR EL DESARROLLO PARROQUIAL Y SU CORRESPONDIENTE ORDENAMIENTO TERRITORIAL, EN COORDINACIÓN CON EL GOBIERNO CANTONAL Y PROVINCIAL.

1.- Actualizar el Plan de Desarrollo y Ordenamiento Territorial de la parroquia Julcuy.

A través de la formulación de Planes Sectoriales, para fortalecer la articulación de políticas públicas en el territorio.

»»Indicador de gestión: Plan actualizado para el periodo 2019 - 2023 y en ejecución a partir del segundo año de gestión.

2.- Consolidar el Sistema Parroquial de Participación Ciudadana de Julcuy.

A través de la conformación de asambleas Ciudadanas permanentes, para promover la constitución de colectivos organizados.

»»Indicador de gestión: número de Asambleas Ciudadanas permanentes, conformada y constituida.

3.- Actualizar el Plan Estratégico Institucional del Gobierno Autónomo Descentralizado de la Parroquia Rural de Julcuy.

A través de la incorporación de parámetros de medición de resultados, para incrementar la eficiencia y efectividad en los procesos de la institución.

»»Indicador de gestión: Plan actualizado para el periodo 2019 - 2023 y en ejecución a partir del segundo año de gestión.

COMPETENCIA 2: PLANIFICAR, CONSTRUIR Y MANTENER LA INFRAESTRUCTURA FÍSICA, LOS EQUIPAMIENTOS Y LOS ESPACIOS PÚBLICOS DE LA PARROQUIA, CONTENIDOS EN LOS PLANES DE DESARROLLO E INCLUIDOS EN LOS PRESUPUESTOS PARTICIPATIVOS ANUALES.


1.- Gestionar la construcción de la cubierta de la cancha de uso múltiple del recinto Mero Seco

2.- Gestionar la Construcción de aceras y bordillos en diferentes comunidades de la Parroquia.

3.- Gestionar la Construcción de Parque lineal en el recinto el Secal

4.- Gestionar la construcción de un escenario y instalación de cerámica en el coliseo abierto de la Cabecera Parroquial

»»Indicador de gestión: Proyecto ejecutados.



10

COMPETENCIA 3: PLANIFICAR Y MANTENER, EN COORDINACIÓN CON LOS GOBIERNOS PROVINCIALES, LA VIALIDAD PARROQUIAL RURAL.

1.- Coordinación entre los niveles de Gobierno para la construcción y rehabilitación de los caminos vecinales de la parroquia Julcuy, principalmente con el Consejo Provincial de Manabí.

Obras a ejecutarse acorde a las demandas del territorio y que consta en el Plan de Desarrollo y Ordenamiento Territorial

Indicador de gestión: Convenios, km de vialidad mejorados y reconstruidos.

COMPETENCIA 4: INCENTIVAR EL DESARROLLO DE ACTIVIDADES PRODUCTIVAS COMUNITARIAS, LA PRESERVACIÓN DE LA BIODIVERSIDAD Y LA PROTECCIÓN DEL AMBIENTE.

1.- Implementación de iniciativas productivas

»»**Indicador de gestión:** número de iniciativas implementadas

2.- Gestionar Proyectos Para Fortalecer la cadena productiva de ciclo corto

»»**Indicador de gestión:** Numero de Gestiones realizadas.

3.- Gestión para Potenciar el turismo Gastronómico y comunitario rural

»»**Indicador de gestión:** número de Gestiones realizadas

COMPETENCIA 5: GESTIONAR, COORDINAR Y ADMINISTRAR LOS SERVICIOS PÚBLICOS QUE LE SEAN DELEGADOS O DESCENTRALIZADOS POR OTROS NIVELES DE GOBIERNO.

1.- gestionar, coordinar y administrar los servicios públicos Ante los organismos e instituciones competentes


»»**Indicador de gestión:** Numero de servicios Públicos implementados

COMPETENCIA 6: PROMOVER LA ORGANIZACIÓN DE LOS CIUDADANOS DE LAS COMUNAS, RECINTOS Y DEMÁS ASENTAMIENTOS RURALES, CON EL CARÁCTER DE ORGANIZACIONES TERRITORIALES DE BASE

1.- conformación de asambleas ciudadanas en el territorio parroquial

»»**Indicador de gestión:** Numero de asambleas ciudadanas conformadas en comunidades.

COMPETENCIA 7: GESTIONAR LA COOPERACIÓN INTERNACIONAL PARA EL CUMPLIMIENTO DE SUS COMPETENCIAS...



11

1.- Calificar al gobierno parroquial con Ministerio de Relaciones Exteriores y Movilidad Humana»»
Calificación en el primer año de gestión para a partir del segundo año coordinar la cooperación con énfasis en educación y las cadenas de producción agropecuaria.

COMPETENCIA 8: VIGILAR LA EJECUCIÓN DE OBRAS Y LA CALIDAD DE LOS SERVICIOS PÚBLICOS...

1.- Conformación de veedurías comunitarias

»»**Indicador de gestión:** Seguimiento y evaluación de la obra pública realizada en el territorio parroquial para lo cual con la ciudadanía se definen comisiones sectoriales para operar la gestión.

COMPETENCIA CONCURRENTE FUNCIÓN SOCIAL PARROQUIAL:

PROMOVER LOS SISTEMAS DE PROTECCIÓN INTEGRAL A LOS GRUPOS DE ATENCIÓN PRIORITARIA PARA GARANTIZAR LOS DERECHOS CONSAGRADOS EN LA CONSTITUCIÓN EN EL MARCO DE SUS COMPETENCIAS.

1.- Garantizar un servicio con calidad y calidez a los grupos de atención prioritaria.

Mediante la articulación de políticas públicas en el territorio, para promover la inclusión social, dentro de las actividades que realizará el Gobierno parroquial de EL ANEGADO durante el periodo 2019 – 2023.

»»**Indicador de gestión:** Componentes de inclusión social incorporados en la formulación de políticas públicas.

2.- Promover y fortalecer los procesos de atención a la niñez.

A través de convenios interinstitucionales y proyectos sustentables, que garanticen la inclusión social y el desarrollo integral de niños y niñas. Este proceso será continuo durante toda la gestión.

»»**Indicador de gestión:** Número de niños y niñas, atendidos.

3.- Articular procesos de atención a los adultos mayores y mujeres embarazadas con los diferentes organismos gubernamentales y no gubernamentales.


A través de convenios interinstitucionales públicos y público-privados, que garanticen la inclusión social y cuidado de estos grupos poblacionales. Este proceso será continuo durante toda la gestión.

»»**Indicador de gestión:** Número de adultos mayores y mujeres embarazadas, atendidos y atendidas.

4.- Articular procesos de promoción y atención a personas con enfermedades catastróficas, prevención de embarazos en adolescentes, discapacitados y personas privadas de libertad, con instituciones, organizaciones y asociaciones.

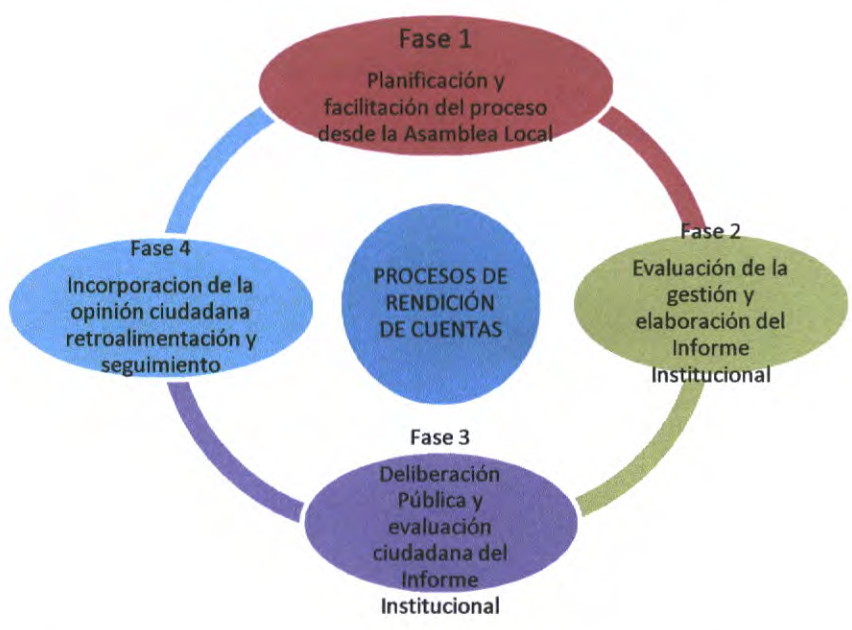
A través de convenios interinstitucionales públicos y público-privados, que garanticen la inclusión social y cuidado de estos grupos poblacionales. Este proceso será continuo durante toda la gestión.

»»**Indicador de gestión:** Número de personas pertenecientes a grupos



4. MECANISMOS PERIÓDICOS Y PÚBLICOS DE RENDICIÓN DE CUENTAS DE LA GESTIÓN

FASES PARA LA IMPLEMENTACIÓN DEL PROCESOS DE RENDICIÓN DE CUENTAS




La Constitución de la República del Ecuador marca el inicio del nuevo paradigma de Rendición de Cuentas, en el que se plantea que debe dejar de ser un proceso sujeto a la voluntad de la autoridad y de la institución pública, superando los tiempos en que los administradores de lo público seleccionaban la información que querían difundir.

Hoy la Rendición de Cuentas es un proceso de cumplimiento obligatorio, que debe contener información completa y específica según lo dispone la Ley para ser puesta a consideración de la evaluación y la retroalimentación ciudadana.

Dentro de este Plan de Trabajo se acogen las nuevas disposiciones que serán implementadas en el 2019 y que establecen el año fiscal como el periodo sobre el cual se de rendir cuentas de lo actuado, ejecutado y de los resultados obtenidos.

Para el caso de la parroquia Julcuy se hará la rendición de cuentas sobre el cumplimiento de:

- El plan de trabajo presentado antes de la campaña electoral.
- El Plan de Desarrollo y Ordenamiento Territorial del Gobierno Parroquial El Anegado, actualizado.
- Los planes operativos anuales.
- El presupuesto general y el presupuesto participativo de cada año.
- La contratación de obras y servicios en cada año.
- Los compromisos asumidos con la comunidad, para dicho efecto se establecen las siguientes acciones concretas:
 - La elaboración de indicadores de gestión para cada objetivo específico contenido en este Plan de Trabajo, de tal manera que se pueda realizar un seguimiento ágil y puntual de las iniciativas planteadas.
 - La incorporación del componente de Veedurías en la normativa que actualice el Sistema de parroquial de Participación Ciudadana.




13

- El cumplimiento del nuevo proceso de Rendición de Cuentas que corre a partir de enero de 2019 y establece la entrega de información cuatrimestral.
- La elaboración y presentación del Informe de Rendición de Cuentas al Consejo de Participación Ciudadana y Control Social.
- Link de transparencia
- Informar a través de redes sociales



Lcdo. Edwin Gregorio Chilán Chilán
Primer Vocal principal
CI. 1308239662



Shirley Estefania Yuvichusca Lucin
Primer Vocal Alterno
CI 1313275594


Erika R. Muñiz Tumbaco
Erika Roxanna Muñiz Tumbaco
Segundo Vocal principal
CI. 1310692452


Luis Merchán
Luis Alfonso Merchán Ventura
Segundo Vocal Alterno
CI 1312357617


Jorge Martir Choez Choez
Jorge Martir Choez Choez
Tercer Vocal principal
CI. 1307380533

Gladys Marlene Choez Baque
Gladys Marlene Choez Baque
Tercer Vocal Alterno
CI. 1310692726

Vanessa Rebeca Chilán Chilán
Vanessa Rebeca Chilán Chilán
Cuarto Vocal principal
CI. 1350436968


Wilfrido Junior Choez Chilán
Cuarto Vocal Alterno
CI 1310668304


Llulin Allovís Choez Choez
Cuarto Vocal principal
CI. 0912987377


Mayra Janeth Ventura Quimis
Cuarto Vocal Alterno
CI 1315158939

Verónica Fonce S
Verónica Fonce S
131083290-0
Secretaria (e)

